

Madame, Monsieur,

Vous avez été témoin direct, sur le territoire français, d'un phénomène aérospatial qui vous a intrigué et vous souhaitez comprendre ce que vous avez vu.

Afin de pouvoir répondre à vos interrogations, le Centre national d'études spatiales et son service spécialisé le GEIPAN vous proposent une démarche en deux temps :

- Sur le site Internet www.geipan.fr, consultez tout d'abord le [guide d'identification des PANs](#) où vous trouverez peut-être une explication à votre observation.
- Si vous n'avez pas trouvé d'explication, remplissez le questionnaire suivant qui nous permettra d'ouvrir une enquête.
 - Le questionnaire est individuel et doit être rempli **par le témoin direct**
 - Le questionnaire ne doit concerner **qu'une seule observation à la fois**

Votre témoignage est capital et peut-être unique. Il va consister à faire un récit de votre observation, à répondre à des questions précises, à réaliser des dessins et croquis ou joindre des photographies pour affiner davantage votre description.

Il est impératif que vous respectiez les consignes mentionnées à chaque étape afin que nous puissions réunir le plus grand nombre d'informations possible au sujet du phénomène observé.

Vous ne devez pas avoir peur de nous en faire part, ni vous sentir ridicule, nous avons l'habitude de recueillir ce type de témoignages.

Les conclusions de notre enquête vous seront transmises personnellement. Une fois anonymisé, votre témoignage sera publié sur notre site web (www.geipan.fr), onglet « [Recherche de cas](#) » dans la barre des menus.

Nous vous remercions par avance pour la contribution que vous apportez à nos travaux.

Le responsable du GEIPAN

Votre observation

Nous allons vous demander de restituer le maximum d'informations concernant votre observation. Le plus important est de ne rien omettre : ce sont souvent les détails qui permettent de résoudre les enquêtes. N'hésitez donc pas à donner le maximum d'informations, même si vos souvenirs sont incomplets ou que certains éléments vous paraissent peu importants. Si vous n'êtes plus très sûr de tel ou tel détail, signalez-nous vos doutes, mais, encore une fois, n'omettez rien. Nous devons pouvoir visualiser tout ce que vous avez vu, comme pour refaire le film de votre observation.

Utilisez la fin de cette page pour faire le récit de votre observation et poursuivez sur papier libre autant que vous le désirez :

Votre récit libre de l'observation :

Comme chaque soir, le 13-04-2015 à 21^h55, je promenais mon chien et observais la voûte céleste. Le temps était clair, sans nuage. J'étais dans le parc municipal de la mairie de PARCAY-MESLAY 37210. (coordonnées GPS : N 47°26'13.065" E 0°44'16.484")
Ma position était : 116° Est. Sud. Est. J'étais face à moi, ARCTURUS en haut à gauche, droit devant moi : il y avait les constellations de la coupe, du corbeau et lion (dénébola au dessus de la coupe et du corbeau). Voir le croquis ci-joint. La grande Ourse était presque au zénith. Jupiter se situait au dessus du 4^{ème} peuplier sur ma droite (voir photo de jour).
J'ai d'abord vu un intense éclat Blanc et Bref (1 seconde) entre les constellations du corbeau et de la coupe. Puis 3 boules rouges statiques (le centre des boules rouges semblaient Jaune/Blanc) sont apparues en formation de triangle (une boule en haut, les 2 autres en dessous °°). La lumière des boules rouges s'est intensifiée (on aurait dit que la lumière des étoiles alentours aussi s'intensifiait!?! d'ailleurs je ne comprends pas comment cela est possible???) jusqu'à un maximum (comme si on poussait un bouton de lampe halogène à son maxi puis jusqu'au minimum). La lumière est restée très intense durant 3 secondes environ, puis l'intensité des 3 boules rouges a diminué jusqu'à ce qu'il n'y ait plus rien.*
L'observation a duré en tout à peu près 8 secondes (peut-être un peu plus). Il n'y avait aucun bruit. C'était silencieux. Je suis restée stupéfaite et bouche B, il n'y avait pas d'avions militaires, ni commerciaux, dans le ciel proche, ce soir là, décollants de l'aéroport de PARCAY MESLAY.

CONFORMEMENT A LA LOI N° 78-17 DU 6 JANVIER 1978 RELATIVE A L'INFORMATIQUE, AUX FICHIERS ET AUX LIBERTES, ET AU DECRET N° 78.774 DU 17 JUILLET 1978, VOUS DISPOSEZ D'UN DROIT DE CONTROLE ET DE RECTIFICATION DE VOS DONNEES PERSONNELLES.
LES DEMANDES SONT A ADRESSER PAR ECRIT AU GEIPAN - COORDONNEES EN DERNIERE PAGE

ou de la Base 705 (j'habite PARCAY MESLAY depuis 37 ans).

V3-7/SEPT 2014

* Il m'a semblait que le centre du triangle était plus sombre que le ciel.

page : 3

Conditions d'observation du phénomène

Merci de fournir toutes les informations demandées.

Quelles étaient vos occupations juste avant votre observation ?

J'observais les étoiles en promenant mon chien.

Adresse précise du lieu d'observation (rue, ville...) :

PARC Municipal de la Prairie de PARGAY-LESUAY 37210
Position GPS : N 47°26'13.065" E 0°44'16.484"

Où vous trouviez-vous exactement ? (Merci d'indiquer si vous étiez dans un bâtiment et à quel étage, si vous regardiez à travers une vitre, et à quelle vitesse vous rouliez si vous étiez dans un véhicule.)

N 47°26'13.065" E 0°44'16.484"

A pied, au sol sur la pelouse

Date de l'observation : 13./04./2015 Heure précise de début (en heure locale) : ...21^h55...

Durée de l'observation ou heure de fin (en heures, minutes, secondes) : environ 8 secondes (peut-être plus)

D'autres témoins ont-ils vu le même phénomène que vous ? Si oui, combien ? ...??...

Le cas échéant, merci de leur demander de nous contacter aux coordonnées indiquées en dernière page de ce document.

Quel lien avez-vous avec ces personnes (parents, amis, collègues, voisins) ?

L'observation s'est faite de façon : continue / ~~discontinue~~
(rayer ou supprimer la mention inutile)

Si l'observation s'est faite de façon discontinue, précisez pourquoi elle s'est interrompue et a repris :

Il y a d'abord eu un flash blanc intense très bref, puis apparition des boules rouges en formation triangle.

Comment s'est finie cette observation ?

Cela a disparu, comme si cela s'effaçait du ciel.

CONFORMEMENT A LA LOI N° 78-17 DU 6 JANVIER 1978 RELATIVE A L'INFORMATIQUE, AUX FICHIERS ET AUX LIBERTES, ET AU DECRET N° 78.774 DU 17 JUILLET 1978, VOUS DISPOSEZ D'UN DROIT DE CONTROLE ET DE RECTIFICATION DE VOS DONNEES PERSONNELLES.
LES DEMANDES SONT A ADRESSER PAR ECRIT AU GEIPAN - COORDONNEES EN DERNIERE PAGE

Avez-vous vu le phénomène directement de vos yeux ? **OUI** / ~~NON~~
(rayer ou supprimer la mention inutile)

Le phénomène a-t-il été observé au travers d'un instrument (lunettes de vue ou de soleil, jumelles, caméra, appareil photo, télescope...) ? Si oui, merci de préciser le modèle :

Non

Conditions météorologiques (ciel dégagé, nuages, vent, orage, brume, brouillard, pluie, neige, changement des conditions durant l'observation) :

ciel clair et dégagé sans nuage. Nuit très claire.

Conditions astronomiques (souvenez-vous de la position de la Lune, du Soleil, de la présence ou non d'étoiles ou de planètes, etc.) :

ARCTURUS se trouvait sur ma gauche, j'avais devant moi les constellations du Corbeau et de la Coupe, plus haut se trouvait le Lion (dénébola), Jupiter se trouvait au dessus du 4^{ème} pylône à ma droite. La Grande Ourse se trouvait presque au zénith.

Equipements allumés ou actifs pendant l'observation (phares, radio, TV, lumières...) :

4 lampadaires étaient allumés devant moi (voir photo de nuit ci-joint). Pas de vol d'avions militaires ce soir du 13.04.15 à 21h55.

Bruits lors de l'observation (TV ou radio allumées, passage de véhicules, moteur d'avion, tonnerre...) :

Aucun bruit. Silence total.

Description du phénomène

Dans vos descriptions, n'hésitez pas à faire des comparaisons avec des objets connus.

Nombre de phénomènes (unique, multiples ou unique puis se divise...) :

2 phénomènes : 1 Flash Blanc intense et Bref
Apparition de 3 boules Rouges en triangle (°°°)

Forme :

3 Boules Rouges en triangle °°°

Couleur :

les Boules Rouges paraissaient en leur centre Jaune/Blanc
L'intérieur du triangle que formait les 3 Boules Rouges paraissait
plus foncé que le ciel ~~un peu plus~~ ^{un peu plus} grosses que Vénus.

Luminosité (en comparaison avec des astres connus comme Vénus et la Lune, ou l'éclairage d'un lampadaire, des lumières de voiture, de maison, etc.) :

Plus grosses que Jupiter, comparable aux lampadaires mais
bien plus Rouges (voir photo de nuit). ^{lumières des} Un peu plus grosse que Vénus.

Présence d'une traînée ou d'un halo ? Si oui, de quelle couleur ?

Non

Taille apparente (exprimez les dimensions du phénomène par rapport à un objet familier et/ou en millimètres comptés sur une règle graduée portée à bout de bras) :

A Bout de Bras : environ 6cm de côté.

Bruit provenant du phénomène (sifflement, bourdonnement, détonation, comparaison avec un bruit connu...) :

Aucun.

Distance entre vous et le PAN (le phénomène observé), estimée grossièrement (précisez si l'objet est passé devant ou derrière un élément du paysage) :

? Je n'en saurais le dire ?

CONFORMEMENT A LA LOI N° 78-17 DU 6 JANVIER 1978 RELATIVE A L'INFORMATIQUE, AUX FICHIERS ET AUX LIBERTES, ET AU DECRET N° 78.774 DU 17 JUILLET 1978, VOUS DISPOSEZ D'UN DROIT DE CONTROLE ET DE RECTIFICATION DE VOS DONNEES PERSONNELLES.
LES DEMANDES SONT A ADRESSER PAR ECRIT AU GEIPAN - COORDONNEES EN DERNIERE PAGE

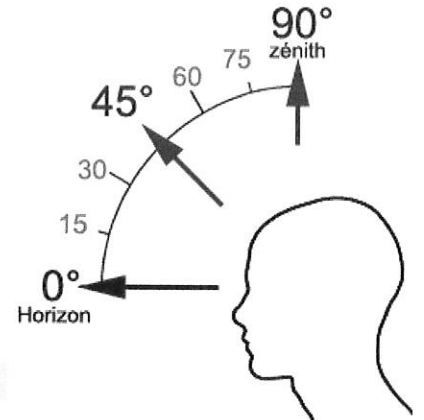
Position initiale du PAN dans le ciel (début de l'observation) :

Indiquer un point cardinal (Nord, Sud ...), ou un azimut en degrés par rapport au Nord, ou un repère visuel ou géographique local (bâtiment, village)

116° Est-Sud-Est

Indiquer une hauteur en degrés par rapport à l'horizon, ou par rapport à un élément du paysage (ex : 2 fois plus haut que le clocher de l'église)

≈ 30° (pas sûr)



Position finale du PAN dans le ciel (fin de l'observation) :

Indiquer un point cardinal (Nord, Sud ...), ou un azimut en degrés par rapport au Nord, ou un repère visuel ou géographique local (bâtiment, village)

116° E.S.E

Indiquer une hauteur en degrés par rapport à l'horizon, ou par rapport à un élément du paysage (ex : 2 fois plus haut que le clocher de l'église)

Trajectoire du phénomène (ligne droite, montante, descendante, avec ou sans changement de direction, courbe, etc.) :

statique

Portion du ciel parcourue par le PAN durant l'observation (ex : un quart du ciel ou de 30° à 40° par rapport à l'horizon, etc.) :

Effet(s) sur l'environnement (trace(s) au sol, effet(s) sur les êtres vivants ou le matériel) :

Reconstitution de votre observation

Pour que nous puissions reconstituer le « film » de votre observation, nous devons disposer du maximum d'informations. Concrètement cela implique que nous comprenions tout, du début à la fin de votre observation, et que nous connaissions la direction de déplacement du phénomène ainsi que son altitude. Cette étape est cruciale.

Nous vous proposons trois méthodes complémentaires :

①

Prenez une photo de l'environnement tel qu'il était lors du phénomène, comme si l'appareil photo était vos yeux lors de l'observation. N'hésitez pas à dessiner ce que vous avez observé directement sur les photos.

②

Faites un ou plusieurs croquis de votre observation (voir page suivante) depuis votre point de vue, en incluant l'environnement. Donnez le plus d'éléments possibles afin de nous permettre une bonne compréhension de la scène.

Vous êtes entièrement libre des croquis que vous nous adressez. Mais la précision des couleurs est importante, surtout si le niveau de contraste entre le phénomène observé et l'environnement est faible. Essayez d'être le plus précis possible, quitte à écrire sur le croquis.

Aucun talent en dessin n'est nécessaire. L'essentiel est de nous faire comprendre ce que vous avez vu de manière schématique. Vous pouvez utiliser la page qui suit à cet effet.

③

Réalisez une reconstitution de votre observation sur un ou plusieurs plans. Si vous le pouvez, il s'agit de présenter votre observation par une vue de dessus. Pour cela vous pouvez imprimer une carte de votre lieu d'observation sur Google Map (<http://maps.google.fr>) ou Geoportail (<http://www.geoportail.gouv.fr/accueil>) et y reporter vos différentes positions et directions d'observations.

Comment faire pour « habiller » une photo ou une carte avec vos commentaires ?

Si vous êtes habitués à l'usage des logiciels de dessin ou de retouche d'image (Photoshop, GIMP, Illustrator,...), nous vous conseillons de recourir à ces outils, puis de nous envoyer un fichier au format jpg, png ou pdf.

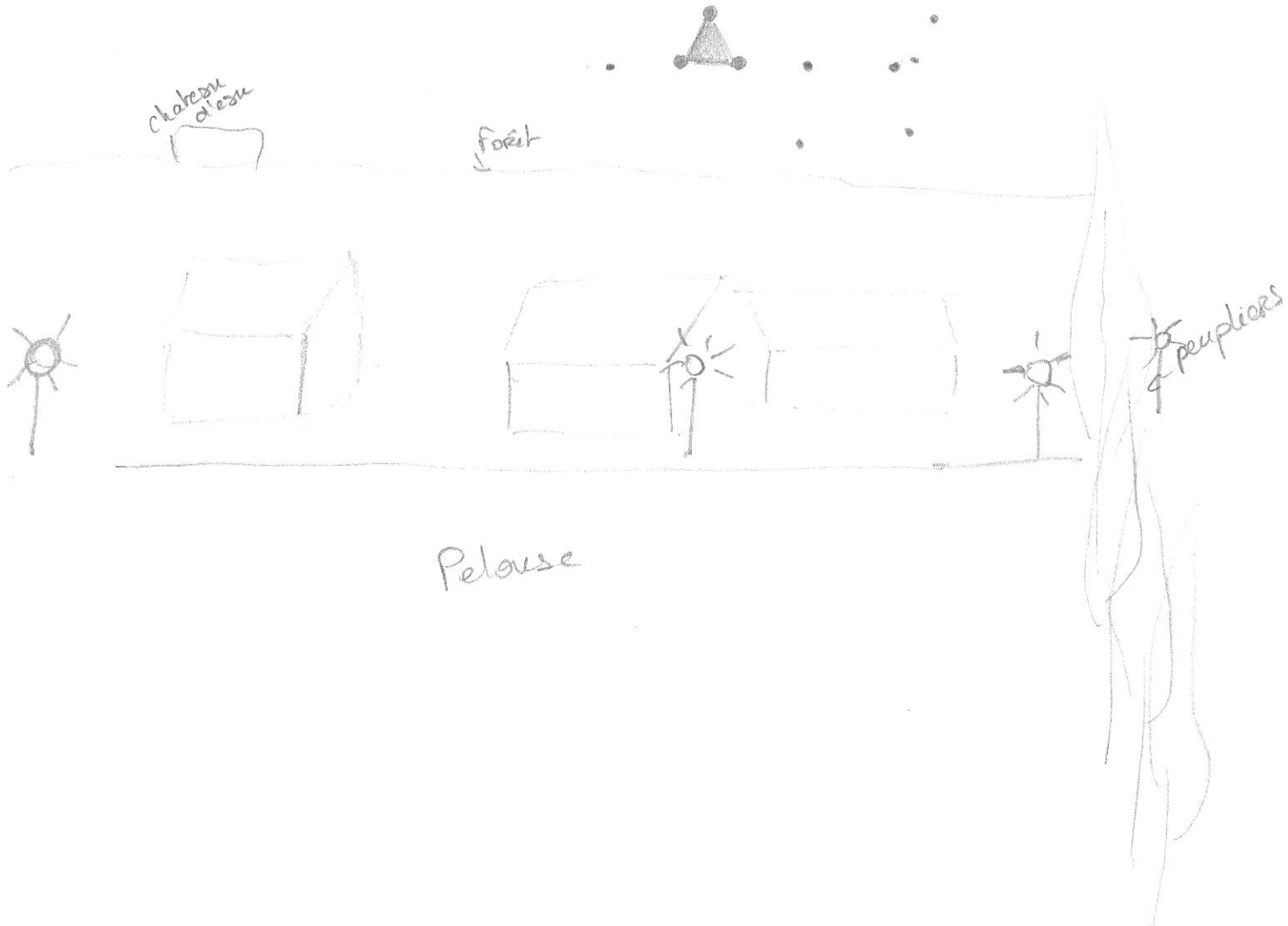
Si vous ne pouvez pas accéder à ce type de matériel, imprimez une carte des lieux et/ou une photo, dessinez par-dessus et joignez-là au dossier papier ; ou bien scannez ou photographiez le résultat et envoyez-le nous au format jpg, png ou pdf.

Croquis de votre observation

Arctiques

DONÉBOLA

Utilisez cette page pour dessiner votre observation.
Vous êtes entièrement libre de l'élaboration de ce croquis.



 => lampadaires

CONFORMEMENT A LA LOI N° 78-17 DU 6 JANVIER 1978 RELATIVE A L'INFORMATIQUE, AUX FICHIERS ET AUX LIBERTES, ET AU DECRET N° 78.774 DU 17 JUILLET 1978, VOUS DISPOSEZ D'UN DROIT DE CONTROLE ET DE RECTIFICATION DE VOS DONNEES PERSONNELLES.
LES DEMANDES SONT A ADRESSER PAR ECRIT AU GEIPAN - COORDONNEES EN DERNIERE PAGE

Et maintenant ?

Décrivez les émotions que vous avez ressenties pendant et après l'observation :

Stupéfaite, j'ai fermé et ré-ouvert les yeux. J'ai observé très attentivement cherchant une explication rationnelle (satellites, étoiles)
Puis mes jambes étaient cotonneuses et je sentais les battements de mon cœur, je suis restée bouche bée quelques instants (1 min)
J'ai attendu 10 min voir si cela ne recommencerait pas.

Qu'avez-vous fait après votre observation ? En avez-vous parlé ? Comment vos interlocuteurs ont-ils réagi ? Avez-vous fait des recherches pour comprendre ce que vous avez vu ?

Je suis rentrée chez moi, j'en ai parlé à un ami et le lendemain ne trouvant aucune explication j'ai contacté un groupe UFOlogique via facebook et un ufologue.

J'en ai parlé à mes parents, qui se sont moqués de moi...
J'ai hésité à aller à la gendarmerie de Louvresy (37210) mais j'ai peur qu'on ne me prenne pour une folle donc j'ai contacté un UFOlogue Remy Borne via son groupe facebook (Repas UFOlogiques & Taves) et Opération Suricoste (impossible de remplir le formulaire sur leur site!)

Quelle interprétation donnez-vous à ce que vous avez observé ? Avez-vous pensé à un phénomène connu ? Quels sont les éléments qui permettent de justifier votre interprétation ? Si vous ne savez pas, avez-vous renoncé à comprendre ? Si oui, quand et pourquoi ?

? J'aurais rien vu de tel !
Jamais

Avant votre observation, quel intérêt portiez-vous aux phénomènes aérospatiaux étranges ? Aviez-vous une opinion précise sur le sujet ? Laquelle ? Sur quoi la fondiez-vous ?

Cela fait plus de 4 ans que je m'intéresse à l'astronomie et chaque soir (par temps clair) j'observe les étoiles et connais bien le ciel nocturne de l'hémisphère nord.


Cette observation a-t-elle changé votre avis sur les phénomènes aérospatiaux non identifiés ? Si oui, expliquez ce que vous pensez maintenant :

J'y pense très souvent et j'ai bien cherché une explication rationnel, je n'en trouve pas ! Je suis sûre de ce que j'ai vu le 13.04.15 à 21^h55 ça ne ressemblait en rien à des lanternes Chinoises, avions (j'habite à côté de la Base 705 depuis 37ans !) Aucun avions partis de la Base 705 ou du petit aéroport ce jour à cette heure...

Pensez-vous que la science permettra de donner une explication à votre observation ?

→ Base 705 ^m peut être captée l'objet sur les radars.

PS: Le 27.04.15 à 22^h31 j'ai à nouveau vu une boule rouge (identique à l'observation du 13.04.15, sauf qu'elle était seule et la luminosité était moindre)
Cette boule est passée devant la lune avant de disparaître très vite. J'ai fait 2 photos où la boule apparaît.
C'était à la tranche sur mer le 27.04.15, je vais donc remplir une seconde fiche d'observation.
Cela fait plus de 4 ans que j'observe le ciel nocturne, c'est très étrange de faire 2 observations d'objets inconnus en 15 jours, je n'ai jamais rien observé de tel, je ne comprends pas ce que j'ai vu et pris en photo, j'ai pourtant des centaines d'heures d'observation du ciel nocturne. (1h à 4h par nuit depuis 2011 par temps clairs).



CONFORMEMENT A LA LOI N° 78-17 DU 6 JANVIER 1978 RELATIVE A L'INFORMATIQUE, AUX FICHIERS ET AUX LIBERTES, ET AU DECRET N° 78.774 DU 17 JUILLET 1978, VOUS DISPOSEZ D'UN DROIT DE CONTROLE ET DE RECTIFICATION DE VOS DONNEES PERSONNELLES.
LES DEMANDES SONT A ADRESSER PAR ECRIT AU GEIPAN - COORDONNEES EN DERNIERE PAGE

Récapitulatif

Si vous avez déjà témoigné au sujet de ce PAN, veuillez nous préciser auprès de quelle autorité, organisation ou personne en supprimant ou barrant les mentions inutiles dans la liste ci-dessous, et en complétant les informations demandées (plusieurs contacts possibles) :

- **Gendarmerie** (mentionner la brigade et la date) :
 - **Police** (mentionner le commissariat et la date) :
 - **GEIPAN** (mentionner le nom du contact et la date) :
 - **Enquêteur privé** (mentionner le nom du contact et la date) : (pas VFO Toues) 14.04.15
 - **Ufologue** (mentionner le nom du contact et la date) :
 - **Journaliste** (mentionner le nom du contact et la date) :
 - **Internet** (mentionner le site et la date) : Opération Suricate 14.04.15
- Nous autorisez -vous à publier cette dernière information ? OUI / NON
(elle peut éventuellement permettre de vous identifier si votre identité apparaît sur ce site)

Merci de préciser dans la liste ci-dessous les documents que vous aurez joints ou remplis.
(cocher ou supprimer les mentions inutiles)

- Questionnaire
- Croquis du phénomène observé (nombre : 2..)
- Carte(s) ou plan(s) (nombre :.....)
- Photographie(s) de l'observation (nombre : 0...)
- Vidéo(s) de l'observation (nombre :.....)
- Photographie(s) de l'environnement (nombre : 2..)

ARTURIUS

Dénébola



Rangées
← de peuplier
sur ma
droite.

DE JOUR

• Etoiles

13 AVRIL 2015 à 21^h55 au Parc Municipal Mairie de PARCAY-MESLAY (37210)

Position GPS : N 47° 26' 13.065" , E 0° 44' 16.484"

Position de la Boussole lors de l'observation : 116° ESE

TAILLE de l'objet à bout de BRAS : 6 cm de côté.

Jupiter se situait au dessus du 4^{ème} peuplier (voir photo ci-dessus)

Les boules rouges étaient plus grosses que Jupiter.


L'intérieur du triangle formé par les 3 boules rouges paraissait plus sombre que le ciel.

Durée de l'observation : environ 8 secondes (peut-être plus)

Objet statique.

Un flash Blanc et très lumineux a attiré mon attention vers cette partie du ciel, puis les boules (en formation triangle) sont apparues. L'intérieur de ces boules rouges semblait jaune/Blanc.

Aucun Bruit Ambiant.



DE NUIT

Position lors de l'observation: 116° Est-Sud-Est.

Position GPS: $N47^{\circ}26'13.065''$; $E 0^{\circ}44'16.484''$