

QUESTIONNAIRE TECHNIQUE GEIPAN

Madame, Monsieur,

Vous avez été **témoin direct**, sur le territoire français, d'un phénomène aérospatial qui vous a intrigué, et vous souhaitez confier cette observation au GEIPAN pour analyse.

Votre témoignage est capital et unique. Il va consister à faire un récit de votre observation, à répondre à des questions précises, à réaliser des dessins et croquis ou joindre des photographies ou des vidéos pour affiner davantage votre description.

Il est impératif que vous respectiez les consignes mentionnées à chaque étape afin que nous puissions réunir le plus grand nombre d'informations possible au sujet du phénomène observé.

Important pour l'enquête :

Le questionnaire doit être rempli par le témoin direct de l'observation (un questionnaire par témoin le cas échéant).

Le questionnaire ne doit concerner qu'une seule observation à la fois.

Les témoignages avec photographies/vidéos seront recevables uniquement si l'original est fourni pour l'enquête et jointes au questionnaire technique.

Il est impératif de signer la concession des droits d'auteur à la fin de ce questionnaire.

Le GEIPAN souhaite publier en toute transparence le résultat de son travail.

Aussi, une fois traité votre témoignage et l'enquête seront publiés de manière anonyme sur notre site web : www.cnes-geipan.fr et un lien pour y accéder vous sera transmis personnellement.

Pour toute question, vous pouvez consulter notre site <https://www.cnes-geipan.fr>

Nous vous remercions par avance pour la contribution que vous apportez à nos travaux.

Le responsable du GEIPAN

Votre observation

Nous allons vous demander de **restituer le maximum d'informations** concernant votre observation. Le plus important est de ne rien omettre : ce sont souvent **les détails** qui permettent de résoudre les enquêtes. N'hésitez donc pas à donner le maximum d'informations, même si vos souvenirs sont incomplets ou que certains éléments vous paraissent peu importants. Si vous n'êtes plus très sûr de tel ou tel détail, **signalez-nous vos doutes, mais, encore une fois, n'omettez rien**. Nous devons pouvoir visualiser tout ce que vous avez vu, comme pour refaire le film de votre observation. Ce récit libre est indispensable au traitement de votre témoignage. Vous pouvez si besoin ajouter d'autres pages.

Les éléments fournis ici doivent être objectifs, jamais excessifs, insultants ni concerner votre santé.

Si vous avez rédigé un texte libre immédiatement après votre observation, vous pouvez l'inclure ici ou l'ajouter dans votre envoi.

Votre récit libre de l'observation :*

* 1ère observation *

Durée : environ 12 secondes

Horaire : 14 H 25 (approximatif car j'étais à l'extérieur de ma maison sans montre ni portable...malheureusement...et je n'ai pas pensé à aller voir l'heure par après)

Description : entendant s'amplifier un fort bruit d'avion à réaction dans mon dos je me suis retourné et ai vu passer au-dessus de moi, direction SSE vers NNO, un avion quadriréacteur à assez haute altitude me semble-t-il et à une vitesse qui m'est apparue plutôt élevée (par rapport à d'autres avions de lignes que j'ai l'habitude de voir évoluer), avion qui était "accompagné" par 3 "objets" que je n'ai pas identifiés car avec des caractéristiques qui ne me semblent vraiment pas correspondre à un aéronef classique type avion de chasse : apparence circulaire étrangement "diaphane", donc sans ailes visibles et tout autre appendice, diamètre apparaissant assez important par rapport à l'avion, 1 objet "devant" l'aile gauche, 1 objet "devant" l'aile droite et le troisième derrière l'avion, se déplaçant à la même vitesse que l'avion durant les 10 premières secondes en faisant des virages amples à droite et à gauche puis brusquement ils ont virés sur la gauche avec une accélération qui m'a "scotché", passant derrière un grand nuage et le plus incroyable c'est que je ne les ai plus vus "en sortir"...comme volatilisés...

Je ne sais pas bien sûr s'il s'agit d'un avion civil ou militaire, penchant quand même pour civil car il m'est apparu de couleur blanche, mais bon il existe sûrement des "militaires" blancs...

En outre j'ai du mal à croire que les pilotes et/ou les passagers n'ont pas vu ces objets.

* 2ème observation *

Durée : environ 8 secondes

Horaire : 14 H 50 (exact car je suis allé le vérifier dans mon sous-sol immédiatement après l'observation)

A noter que n'ayant pas imaginé un instant que je referai la même observation peu de temps après, trop occupé à terminer mes travaux de jardinage, je n'avais toujours pas mon portable...je le regrette amèrement.

Description : une nouvelle fois j'entends ce bruit de réacteurs et je lève la tête pour voir passer "devant" moi, encore dans la direction SSE/NNO, un autre avion, biréacteurs cette fois-ci, à nouveau suivi de ces mêmes objets mais au nombre de deux, situés derrière l'avion, mais ici je les ai vus rester à cet endroit sans bouger durant toute l'observation, qui était donc courte car celle-ci a débuté plus tardivement que la première (d'autant que le déplacement de l'ensemble était aussi à une vitesse qui m'est apparue élevée).

Plus je me les remémore plus j'arrive à "conclure" que ces cinq objets (...ou trois car les deux derniers figuraient peut-être dans la 1ère observation) étaient bien trop ronds pour être des avions...

Conditions d'observation du phénomène

A1. Adresse précise du lieu d'observation (commune, département, rue, ...) : *

- 67520 MARLENHEIM

A3. Si l'observation a eu lieu pendant un déplacement : nom du bateau, de la route ou référence du vol : *

SO

B1. Quelles étaient vos occupations juste avant votre observation ? :*

TRAVAUX EXTERIEURS DE JARDINAGE.

B2. Où vous trouviez-vous exactement ?* (Extérieur ou intérieur d'un bâtiment ? quel étage ? si vous regardiez à travers une vitre ? si vous étiez dans un véhicule ? le cas échéant à quelle vitesse rouliez-vous ?) :*

A L'AVANT DE MA MAISON.

B3. Description de la scène d'observation (ville, campagne, sur route, en mer, dans les airs, présence de bâtiments, d'antennes, de fils électriques...) :*

MAISON DANS UN LOTISSEMENT, VUE BIEN DEGAGEE, PRESENCE DE L'EMETTEUR TDF DE 67520 NORDHEIM A 4 KMS.

B4. Date de l'observation* : 17/09/2025

B5. Heure précise de début* (en heure locale HH:MM:ss) : 14:25:00

B6. Durée de l'observation ou heure de fin* (en heures, minutes, secondes) : 00:00:20

B7. D'autres témoins ont-ils vu le même phénomène que vous ? Si oui, combien ? : * Le cas échéant, merci de leur demander de nous contacter.

JE NE SAIS PAS...AUCUN A MA PROXIMITE EN TOUT CAS.

B8. Le cas échéant relation entre ces témoins et vous-même :*(enfant, conjoint, parent, ami, famille...) :

SO

B9. L'observation s'est faite de façon :*

Discontinue

B10. Si l'observation s'est faite de façon discontinue, précisez pourquoi elle s'est interrompue et a repris: *

COMME INDIQUE DANS MON RECIT LIBRE CI-DESSUS, UNE SECONDE OBSERVATION IDENTIQUE EST INTERVENUE 30 MN APRES.

B11. Qu'est-ce qui a provoqué la fin de l'observation ? : *

L'ELOIGNEMENT PROGRESSIF DES AVIONS ET DES OBJETS (ET LEUR DEPART FULGURANT POUR LES 3 PREMIERS OBJETS).

B12. Avez-vous vu le phénomène directement de vos yeux ?* Oui

B13. Le phénomène a-t-il été observé également au travers d'un instrument (lunettes de vue ou de soleil, jumelles, caméra, appareil photo, smartphone, télescope...) ?* Si oui merci de préciser le modèle* :

NON...MALHEUREUSEMENT.

B14. Conditions météorologiques (ciel dégagé, nuages, vent, orage, brume, brouillard, neige, pluie, changement des conditions durant l'observation)

CIEL MAJORITAIREMENT DEGAGE AVEC DONC DES ASSEZ GROS NUAGES PLUTÔT "EPARPILLES".

B15. Conditions astronomiques (position de la Lune, du Soleil, présence ou non d'étoiles ou de planètes etc...) :*

BONNES.

B16. Equipements allumés ou actifs pendant l'observation (phares, radio, TV, lumières...) : *

SO

B17. Bruits dans l'environnement lors de l'observation (TV ou radio allumées, passage de véhicules, moteur d'avion, tonnerre...) : *

RIEN DE PARTICULIER, LE QUARTIER EST CALME.

Description du phénomène

Dans vos descriptions, vous pouvez aussi faire des comparaisons avec des objets connus.

C1. Nombre de phénomènes (unique, multiples ou unique puis se divise...) * :

MULTIPLES : 3 POUR LA PREMIERE OBSERVATION, 2 POUR LA DEUXIEME.

C2. Forme * :

CIRCULAIRE NETTEMENT.

C3. Couleur * :

DIFFICILE A DECRIRE...COMME INDIQUE DANS MON RECIT CES OBJETS ME SEMBLAIENT QUASI-TRANSPARENTS.

C4. Luminosité du phénomène (sombre, faible, forte, aveuglante, ainsi que pulsante, clignotante, constante) ou en comparaison avec des astres connus (comme Vénus, la Lune), l'éclairage d'un lampadaire, des lumières de voiture, de maison, etc...) : *

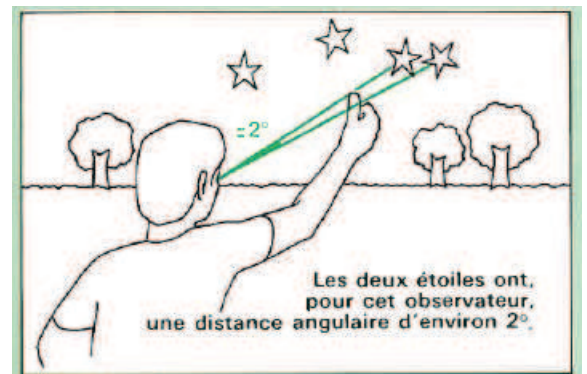
PLUTÔT FAIBLE...ASPECT DIAPHANE.

C5. Présence d'une trainée ou d'un halo ? * Si oui, de quelle couleur ? * :

NON.

C6. Taille apparente * exprimez les dimensions du phénomène en millimètres/centimètres comptés sur une règle graduée portée à bout de bras. En l'absence de règle, sachez que la largeur du pouce est d'environ 2.54 cm, ce qui permet d'estimer la taille en distance angulaire (en degré °, selon schéma).

JE NE SAIS PAS DESOLE...LA SEULE APPRECIATION QUE JE PEUX APPORTER C'EST DONC QU'ILS M'APPARAISSAIENT ASSEZ "GRANDS" RAPPORTES A LA CARLINGUE DES AVIONS.



C7. Bruit provenant du phénomène *(sifflement, bourdonnement, détonation, comparaison avec un bruit connu ...) : *

RIEN ENTENDU EN SUS DU BRUIT DES REACTEURS.

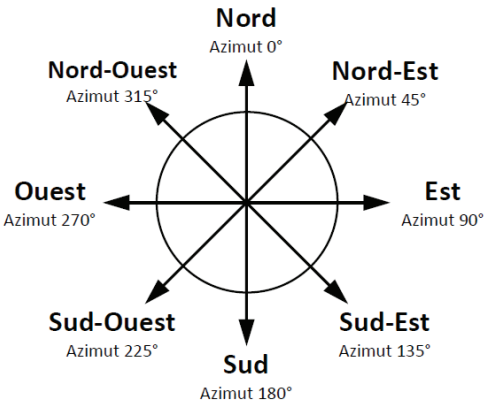
C8. Distance entre vous et le phénomène observé, estimée grossièrement, précisez également s’il est passé devant ou derrière un élément du paysage, une construction, un nuage... : *

A PRIORI DOIT CORRESPONDRE A L'ALTITUDE DE CROISIERE DES AVIONS DE LIGNE SOIT ENVIRON 11/13000 M, MAIS ESTIMATION EFFECTIVEMENT GROSSIERE...PEUT-ETRE ETAIENT-ILS PLUS BAS CAR JE DISTINGUAIS BIEN LES AILES ET LE NOMBRE DE REACTEURS, ENTENDANT EGALEMENT NETTEMENT LE BRUIT DE CES DERNIERS.

Début d’observation (position initiale du PAN dans le ciel)

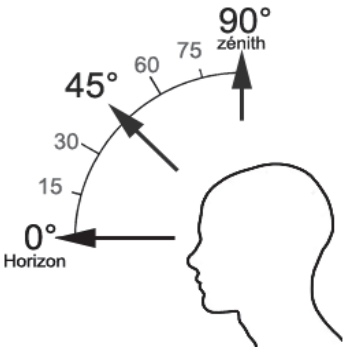
C9. Indiquer un point cardinal (Nord, Sud ...), ou un azimuth en degrés par rapport au Nord, ou un repère visuel ou géographique local (bâtiment, village) *

SUD-EST.



C10. Indiquer une hauteur en degrés par rapport à l'horizon, ou par rapport à un élément du paysage (ex: 2 fois plus haut que le clocher de l'église) *

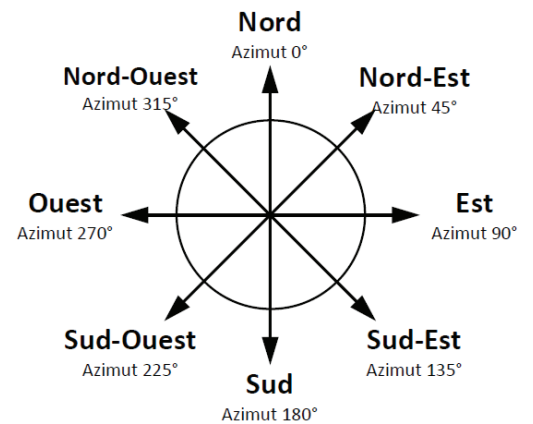
ZENITH.



Fin d'observation (position finale du PAN dans le ciel)

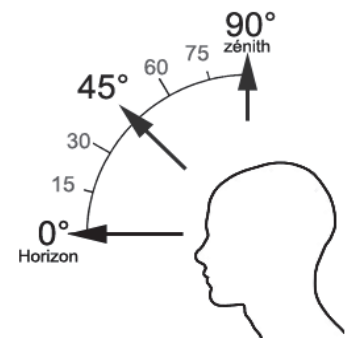
C11. Indiquer un point cardinal (Nord, Sud ...), ou un azimuth en degrés par rapport au Nord, ou un repère visuel ou géographique local (bâtiment, village). *

NORD-OUEST.



C12. Indiquer une hauteur en degrés par rapport à l'horizon, ou par rapport à un élément du paysage (ex : 2 fois plus haut que le clocher de l'église). *

VOIR C10.

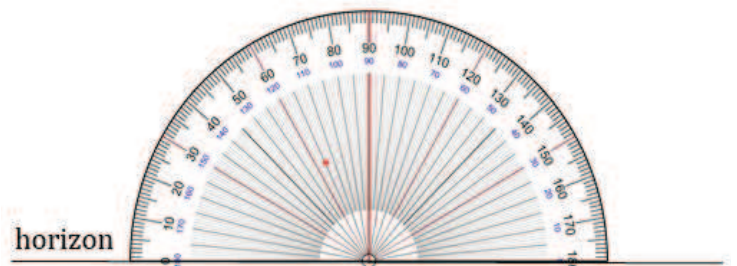


C13. Trajectoire du phénomène (ligne droite, montante, descendante, avec ou sans changement de direction, courbe, etc.) : *

EN LIGNE DROITE POUR LES AVIONS MAIS VARIABLES POUR LES 3 OBJETS DE LA PREMIERE OBSERVATION, VOIR MON RECIT.

C14. Portion du ciel parcourue par le PAN durant l'observation (ex : un quart du ciel ou de 30° à 40° par rapport à l'horizon, etc.) : *

JE NE SAIS PAS QUOI REPONDRE...DESOLE.



C15. Effet(s) sur l'environnement (trace(s) au sol, effet(s) sur les êtres vivants (animaux) ou le matériel): *

NON.

Reconstitution en images de votre observation *

Pour que nous puissions reconstituer le « film » de votre observation, nous devons disposer du maximum d'informations, pour cela **choisissez au moins deux des méthodes exposées ci-dessous**.

1- Reconstitution de l'observation sur plan. [VOIR PHOTO EN PJ](#)

Trouvez ou imprimez une carte de votre lieu d'observation sur Google Maps (<http://maps.google.fr>) ou Geoportail <http://www.geoportail.gouv.fr/accueil> . Reportez vos différentes positions, celles du phénomène observé ainsi que ses déplacements.

2- Dessins ou croquis de l'observation. [M'APPARAÎT DIFFICILEMENT RÉALISABLE VU LA ZONE DE L'OBSERVATION](#)

Faites un ou plusieurs dessins/croquis de votre observation depuis votre point de vue, en incluant l'environnement (habitations, rues, routes...). Donnez le plus d'éléments possibles (y compris en écrivant sur les dessins/croquis) afin de nous permettre une bonne compréhension de la scène. La précision des couleurs est importante, surtout si le niveau de contraste entre le phénomène observé et l'environnement est faible. Aucun talent en dessin n'est nécessaire. L'essentiel est de nous faire comprendre ce que vous avez vu de manière schématique.

3- Photo de l'environnement [VOIR PHOTO-MONTAGE EN PJ](#)

Prenez une photo de l'environnement, comme si l'appareil photo était vos yeux lors de l'observation. Dessinez ce que vous avez observé directement sur les photos (en reportant les positions du phénomène observé ainsi que ses déplacements et sa forme).

Reconstitution

Dessin/croquis/photo



Et maintenant ?

E1. Décrivez les émotions que vous avez ressenties pendant et après l'observation : *

RESSENTI FORT DE "VIVRE" UN MOMENT INCROYABLE CAR JE VOYAIS POUR LA PREMIERE FOIS DES OVNIS (QUI N'EN SERONT PEUT-ETRE PAS AU FINAL JE L'ADMETTAIS AUSSI), ACCENTUE PAR LE FAIT QUE LE DEPART FULGURANT DES 3 OBJETS DE LA PREMIERE OBSERVATION M'A REELLEMENT LAISSE PANTOIS DURANT UN LONG MOMENT...

E1'. Quel est votre perception du niveau d'étrangeté de votre observation de 1 à 5 (1 peu étrange, 5 très étrange)* : 5

E2. Qu'avez-vous fait après votre observation ? En avez-vous parlé ? Comment vos interlocuteurs ont réagi ? Avez-vous fait des recherches pour comprendre ce que vous avez vu ? :*

OUI, A MES PROCHES QUI ONT PARU INTERESSES SANS PLUS...

PAS DE RECHERCHES PARTICULIERES POUR LE MOMENT, ATTENDANT D'ABORD LES SUITES APORTEES AUX DEPOTS DE MON TEMOIGNAGE.

E3. Quelle interprétation donnez-vous à ce que vous avez observé ? Avez-vous pensé à un phénomène connu ? Quels sont les éléments qui permettent de justifier votre interprétation ? Si vous ne savez pas, avez-vous renoncé à comprendre ? Si oui, quand et pourquoi ? : *

M'INTERESSANT AU SUJET, JE SAVAIS QUE DES OBSERVATIONS IDENTIQUES AUX MIENNES ETAIENT DEJA ARRIVEES, CES OBJETS POUVANT DONC ETRE DES DRONES D'OBSERVATION D'ORIGINE EXTRA-TERRESTRE...MAIS BIEN SÛR ENCORE FAUT-IL LE PROUVER... EN TOUT CAS A MES YEUX CA NE POUVAIT PAS CORRESPONDRE A UN PHENOMENE TERRESTRE OU AERIEN QUE JE CONNAIS.

E4. Avant votre observation, quel intérêt portiez-vous aux phénomènes aérospatiaux étranges ? : *

VOIR CI-DESSUS.

E5. Cette observation a-t-elle changé votre avis sur les PAN ? : *

UN PEU FORCEMENT...J'AI VU "QUELQUE CHOSE" QUE JE NE M'EXPLIQUE ABSOLUMENT PAS ACTUELLEMENT.

E6. Pensez-vous que la science permettra de donner une explication à votre observation ? : *

JE L'ESPERE...

E7. Pensez-vous que l'expérience que vous avez vécue a modifié quelque chose dans votre vie? Qu'il peut y avoir un avant et un après ? Expliquez ce que vous ressentez : *

LE FAIT QUE CE SOIT MA PREMIERE OBSERVATION DE CE TYPE M'INTERPELLE BIEN ENTENDU, IL ME SERA IMPOSSIBLE DE L'OUBLIER, SI APRES IL Y A (CE QUE JE PENSE) JE RESENTIRAI LE BESOIN DE CHERCHER ENCORE PLUS LA VERITE SUR LE SUJET.

Concession des droits d'auteur pour les œuvres *

(image, vidéo, enregistrement, objet et/ou dessin réalisé par le témoin et fourni en complément du témoignage)

Le GEIPAN est libre de produire et de publier son travail d'enquête et ses conclusions. Le GEIPAN garantit que le témoignage sera traité avec un grand respect pour le témoin et sera publié de façon anonyme, sauf demande spécifique du témoin. Le GEIPAN publie son rapport et le témoignage anonyme sur son site Web.

Concernant les œuvres, le GEIPAN sollicite ci-après la concession des droits d'auteur sur celles-ci.

Je soussigné(e)

Domicilié(e) à

67520 MARLENHEIM

Concède au GEIPAN une licence non exclusive d'utilisation, pour la publication et diffusion du rapport et des conclusions faites par le GEIPAN, sur les œuvres protégées/protégeables par le droit d'auteur, que j'ai pu réaliser dans le cadre de mon témoignage.

Cette licence comprend :

- le droit de reproduire et publier les œuvres sans limitation de nombre, en tout ou en partie, par tous moyens et procédés, et sur tous supports.

Le GEIPAN veillera à la qualité du traitement des documents publiés par le GEIPAN.

Je reste libre de demander au GEIPAN que ce dernier mentionne mon nom sur les œuvres publiées.

- le droit de concéder tout ou partie de ces droits avec le droit de sous licencier à des tiers (presse, télévision, internet) pour les besoins découlant des activités du GEIPAN.

Les supports de publication peuvent être les suivants (liste non exhaustive) :

- Site Internet du GEIPAN
- Reportages journalistiques par presse écrite ou audiovisuelle
- Réalisations audio-visuelles
- Expositions thématiques en lien avec les activités du GEIPAN

Durée de la concession : la durée légale de protection des droits d'auteur.

Contrepartie : Les droits sont concédés à titre gratuit.

Je demeure, sur les œuvres, détenteur de l'intégralité des droits patrimoniaux d'auteur qui me sont dévolus par la loi.

Fait à MARLENHEIM



Le 18/09/2025

Signature :

Si vous complétez ce formulaire par ordinateur, insérez votre signature scannée ou tapez simplement votre nom.

Récapitulatif *

Si vous avez déjà témoigné au sujet de ce PAN, veuillez nous préciser auprès de quelle autorité, organisation ou personne en supprimant ou barrant les mentions inutiles dans la liste ci-dessous, et en complétant les informations demandées (plusieurs contacts possibles) :

- ~~Gendarmerie (mentionner la brigade et la date) :~~
- ~~Police (mentionner le commissariat et la date) :~~
- ~~GEIPAN (mentionner le nom du contact et la date) :~~
- ~~Enquêteur privé (mentionner le nom du contact et la date) :~~
- ~~Ufologue (mentionner le nom du contact et la date) :~~
- ~~Journaliste (mentionner le nom du contact et la date) :~~
- **Internet/réseaux sociaux (mentionner le site et la date) :**

SITES : LES MYSTERES DES OVNIS ET UFOLOGIE ET PARANORMAL
DEPOT LE 17/09/2025

Merci de préciser dans la liste ci-dessous les documents que vous aurez joints ou remplis.

(Cocher ou supprimer les mentions inutiles)

☒ Questionnaire

☒ Croquis du phénomène observé (nombre : 1)

Attention : en réalité l'avion évoluait sensiblement plus haut (vous précisant que j'ai une très bonne vue "au loin")

☒ Carte(s) ou plan(s) (nombre : 1)

☐ Photographie(s) de l'observation (nombre :)

☐ Vidéo(s) de l'observation (nombre :)

☐ Photographie(s) de l'environnement (nombre :)

Signature

** Les informations recueillies sur ce formulaire sont enregistrées dans un fichier informatisé par le service GEIPAN du CNES afin de recueillir, analyser, enregistrer et publier les témoignages et pour enquêter sur le phénomène observé. La base légale du traitement est la mission d'intérêt public. Les données sont conservées conformément aux dispositions légales et proportionnelles aux finalités pour lesquelles elles ont été collectées c'est-à-dire 100 ans puis versées aux archives publiques. Elles sont destinées uniquement au GEIPAN, ainsi que le comité d'expert composé de deux psychologues afin de détecter les biais de perception issus des témoignages, des experts de l'aérospatial, sociologues, les enquêteurs, et à ses prestataires dûment identifiés. Vous pouvez accéder aux données vous concernant, les rectifier, demander leur effacement, exercer votre droit à la limitation du traitement. Vous pouvez retirer votre consentement à tout moment. Vous pouvez également, pour des motifs légitimes, vous opposer au traitement des données vous concernant, ce qui impliquerait l'arrêt du traitement. Vous pouvez également décider du sort de vos données après votre décès.*

Consultez le site cnil.fr pour plus d'informations sur vos droits.

Pour exercer ces droits ou pour toute question sur le traitement de vos données dans ce dispositif, vous pouvez contacter notre Délégué à la Protection des Données à l'adresse l-cnil@cnes.fr ou bien directement le service du GEIPAN à l'adresse geipan@cnes.fr.

Vous pouvez également consulter [notre politique de confidentialité](#).

Si vous estimez, après nous avoir contactés, que vos droits « Informatique et Libertés » ne sont pas respectés, vous pouvez adresser une réclamation à la CNIL.

Sans revêtir un caractère obligatoire, l'absence de ces informations, rendrait difficile une enquête selon la méthodologie du GEIPAN.

Je, soussigné
certifie la sincérité des renseignements fournis ci-dessus.

Fait à MARLENHEIM

Le 18/09/2025

Signature

Si vous complétez ce formulaire par ordinateur, insérez votre signature scannée ou tapez simplement votre nom.

L'ensemble de ce questionnaire est à renvoyer :

Par e-mail avec l'ensemble des pièces numérisées à :

geipan@cnes.fr

Ou

Par courrier à l'adresse postale ci-dessous

GEIPAN
Centre national d'études spatiales
DTN/DA/GEIPAN
18 avenue Édouard Belin,
31401 TOULOUSE CEDEX 9

0000 **FIN DU DOCUMENT** 0000