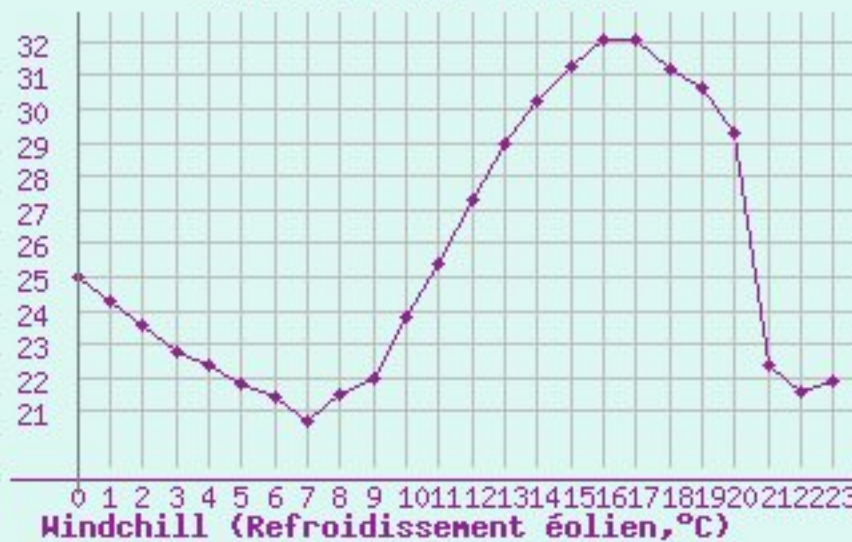


Tableau d'observations pour Villacoublay (177 m)

[Carte] - [Clim. mensuelle] - [Observations d'aujourd'hui]




<< jeudi 31 juillet 2008 >>

Station : Villacoublay Date : 31 juillet 2008 OK



Température Maxi.	Température Mini.	Rafale maxi.	Précipitations 24h	Ensoleillement
32.1 °C	20.7 °C	36 km/h	0.4 mm	N/A

Température Maxi.	Température Mini.	Rafale maxi.	Précipitations 24h	Ensoleillement
32.1 °C	20.7 °C	36 km/h	0.4 mm	N/A

Heure locale	Néb.	Temps	Visi	Température	Humidité	Humidex	Windchill	Vent (rafales)		Pression	Précip. mm/h
23 h	7/8		20 km	21.9 °C	82%	28.3	21.9 °C	↑	7 km/h (15 km/h)	1011.9 hPa ↗	aucune
22 h	7/8		20 km	21.6 °C	82%	27.8	21.6 °C	↑	4 km/h (11 km/h)	1011 hPa ↗	aucune
21 h	7/8		20 km	22.4 °C	76%	28.3	22.4 °C	↘	7 km/h (31 km/h)	1010.2 hPa ⇔	0.4 mm
20 h	7/8		20 km	29.3 °C	43%	33.2	29.3 °C	↑	11 km/h (22 km/h)	1009.9 hPa ↘	aucune
19 h	7/8		20 km	30.6 °C	37%	34	30.6 °C	↑	7 km/h (26 km/h)	1009.4 hPa ↘	aucune
18 h	7/8		20 km	31.2 °C	33%	33.9	31.2 °C	↑	15 km/h (30 km/h)	1009.6 hPa ↘	aucune
17 h	6/8		20 km	32.1 °C	35%	35.6	32.1 °C	↖	15 km/h (30 km/h)	1010 hPa ↘	aucune
16 h	6/8		20 km	32.1 °C	36%	36	32.1 °C	↖	15 km/h (29 km/h)	1010.6 hPa ↘	aucune
15 h	6/8		20 km	31.3 °C	41%	35.9	31.3 °C	↖	15 km/h (36 km/h)	1011.4 hPa ↘	aucune
14 h	6/8		20 km	30.2 °C	45%	35.1	30.2 °C	↖	15 km/h (22 km/h)	1011.8 hPa ↘	aucune
13 h	6/8		20 km	29.0 °C	52%	35	29 °C	↑	11 km/h (14 km/h)	1012.5 hPa ↘	aucune
12 h	7/8		20 km	27.3 °C	58%	33.4	27.3 °C	↑	8 km/h (14 km/h)	1013.4 hPa ↘	aucune
11 h	7/8		20 km	25.4 °C	64%	31.4	25.4 °C	↑	7 km/h (11 km/h)	1013.5 hPa ⇔	aucune
10 h	7/8		20 km	23.8 °C	67%	29.1	23.8 °C	↖	4 km/h (11 km/h)	1013.8 hPa ↗	aucune
9 h	6/8		20 km	22.0 °C	76%	27.6	22 °C	↖	8 km/h (14 km/h)	1014.0 hPa ↗	aucune
8 h			22 km	21.5 °C	78%	27	21.5 °C	←	4 km/h (11 km/h)	1013.8 hPa ↘	aucune
7 h	5/8		15 km	20.7 °C	80%	26	20.7 °C	←	7 km/h (19 km/h)	1013.9 hPa ↘	aucune
6 h	3/8		15 km	21.4 °C	77%	26.7	21.4 °C	↖	11 km/h (19 km/h)	1013.9 hPa ↘	aucune
5 h			25 km	21.8 °C	74%	27	21.8 °C	↖	7 km/h (15 km/h)	1014.1 hPa ↘	aucune
4 h			30 km	22.4 °C	71%	27.5	22.4 °C	←	11 km/h (19 km/h)	1014.5 hPa ↘	aucune
3 h			40 km	22.8 °C	69%	27.8	22.8 °C	←	4 km/h (19 km/h)	1014.9 hPa ↘	aucune
2 h			50 km	23.6 °C	66%	28.6	23.6 °C	←	11 km/h (14 km/h)	1015.0 hPa ↘	aucune
1 h			35 km	24.3 °C	63%	29.3	24.3 °C	↖	7 km/h (15 km/h)	1015.5 hPa ↘	aucune
0 h	2/8		20 km	25 °C	60%	30	25 °C	←	11 km/h (15 km/h)	1015.5 hPa ↗	aucune

Précisions : Les températures min/max et les précipitations 24h présents sur cette page sont tirées uniquement du tableau. Pour avoir la TX/TN et le cumul 24h "officiels", il faut se rendre sur la page classement Températures Min/Max et Pluie 24h, ou sur la climatologie mensuelle après 20h40 et 8h40.

La page a été créée en 0.0311 secondes