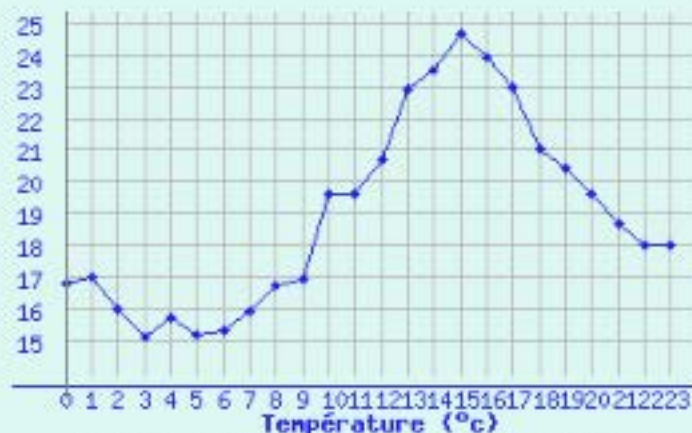


# Tableau d'observations pour Le Luc - Cannet des Maures (83) ( 80 m )

[ Carte ] - [ Clim. mensuelle ] - [ Observations d'aujourd'hui ] - [ Prévisions ]




<< dimanche 27 octobre 2013 >>

Station :  Date :



Température Maxi.	Température Mini.	Rafale maxi.	Précipitations 24h	Ensoleillement
24.7 °C	15.1 °C	19 km/h	0.2 mm	3.8 h

Température Maxi.	Température Mini.	Rafale maxi.	Précipitations 24h	Ensoleillement
24.7 °C	15.1 °C	19 km/h	0.2 mm	3.8 h

Heure locale	Néb.	Temps	Visi	Température	Humidité	Humidex	Windchill	Vent (rafales)	Pression	Précip. mm/h
23 h			8 km	18 °C	90%	22.7	18 °C	→ 9 km/h (19 km/h)	1019.1 hPa ↘	0.2 mm
22 h			7 km	18 °C	91%	22.8	18 °C	→ 7 km/h (13 km/h)	1019.6 hPa ↗	aucune
21 h			7 km	18.7 °C	89%	23.7	18.7 °C	↗ 4 km/h (15 km/h)	1019.8 hPa ↗	aucune
20 h			8 km	19.6 °C	89%	25.3	19.6 °C	↗ 9 km/h (17 km/h)	1019.3 hPa ↗	aucune
19 h			10 km	20.4 °C	86%	26.3	20.4 °C	→ 11 km/h (19 km/h)	1019.3 hPa ↗	aucune
18 h			13 km	21 °C	82%	26.7	21 °C	↗ 6 km/h (11 km/h)	1019 hPa ⇄	aucune
17 h			17 km	23 °C	73%	28.8	23 °C	→ 7 km/h (15 km/h)	1018.7 hPa ↘	aucune
16 h			17 km	23.9 °C	66%	29.2	23.9 °C	↗ 7 km/h (13 km/h)	1018.6 hPa ↘	aucune
15 h			17 km	24.7 °C	64%	30.2	24.7 °C	↗ 6 km/h (15 km/h)	1018.9 hPa ↘	aucune
14 h			18 km	23.5 °C	67%	28.7	23.5 °C	↙ 4 km/h (7 km/h)	1020 hPa ↘	aucune
13 h			17 km	22.9 °C	70%	28.2	22.9 °C	↓ 6 km/h (11 km/h)	1020.5 hPa ↘	aucune
12 h			13 km	20.7 °C	78%	25.7	20.7 °C	↙ 4 km/h (11 km/h)	1021.7 hPa ↘	aucune
11 h			14 km	19.6 °C	81%	24.2	19.6 °C	↓ 11 km/h (17 km/h)	1022.2 hPa ↗	aucune
10 h			12 km	19.6 °C	83%	24.5	19.6 °C	↙ 9 km/h (13 km/h)	1021.6 hPa ↗	aucune
9 h			9 km	16.9 °C	90%	20.9	16.9 °C	← 2 km/h (6 km/h)	1022 hPa ↗	aucune
8 h			10 km	16.7 °C	91%	20.7	16.7 °C	↓ 2 km/h (9 km/h)	1022 hPa ↗	aucune
7 h			11 km	15.9 °C	92%	19.5	15.9 °C	← 7 km/h (13 km/h)	1021 hPa ↘	aucune
6 h			6 km	15.3 °C	94%	18.8	15.3 °C	← 2 km/h (9 km/h)	1021.1 hPa ↘	aucune
5 h			4.2 km	15.2 °C	94%	18.6	15.2 °C	↙ 4 km/h (15 km/h)	1021.8 hPa ↘	aucune
4 h			2.6 km	15.7 °C	94%	19.4	15.7 °C	↗ 4 km/h (7 km/h)	1022.1 hPa ↗	aucune
3 h			4.5 km	15.1 °C	93%	18.4	15.1 °C	↘ 6 km/h (7 km/h)	1022.2 hPa ↘	aucune
2 h			5 km	16 °C	90%	19.5	16 °C	↻ 0 km/h (6 km/h)	1022 hPa ↘	aucune
1 h			5 km	17 °C	93%	21.4	17 °C	← 2 km/h (6 km/h)	1022.2 hPa ↘	aucune
0 h			7 km	16.8 °C	93%	21.1	16.8 °C	↻ 0 km/h (6 km/h)	1022.6 hPa ↗	aucune

*Précisions :* Les températures min/max et les précipitations 24h présents sur cette page sont tirées uniquement du tableau. Pour avoir la TX/TN et le cumul 24h "officiels", il faut se rendre sur la page classement Températures Min/Max et Pluie 24h, ou sur la climatologie mensuelle après 20h40 et 8h40.